

**HOTĂRÂRE**

*privind aprobarea Plan Urbanistic de Detaliu (PUD)*

**STRADA GÂRLEI NR.35 - SECTOR 1 AL MUNICIPIULUI BUCUREȘTI**

**Având în vedere:**

- Expunerea de motive a Primarului sectorului 1;
- Raportul de specialitate nr. *9959/16.10.2018* al Arhitectului Șef al Sectorului 1;
- Raportul Comisiei de administrare a domeniului public, de organizare și dezvoltare urbanistică, realizarea lucrărilor publice, protecția mediului înconjurător a Consiliului Local al sectorului 1;

Ținând cont de Raportul informării și consultării publicului, redactat în conformitate cu prevederile Ordinului nr. 2701/2010 emis de Ministerul Dezvoltării Regionale și Turismului, pentru aprobarea Metodologiei de informare și consultare a publicului cu privire la elaborarea sau revizuirea planurilor de amenajare a teritoriului și de urbanism și prevederile Hotărârii Consiliului Local al Sectorului 1 al Municipiului București nr. 36/15.03. 2011 prin care s-a aprobat Regulamentul local de implicare a publicului în elaborarea sau revizuirea planurilor de urbanism și de amenajarea teritoriului ce intră în competența de aprobare a Consiliului Local al Sectorului 1 al Municipiului București;

**Văzând documentele emise:**

- Avizul Arhitectului Șef nr. *290/11.10.2018* emis de Primăria Sectorului 1 București;
- Avizul Comisiei Tehnice de Circulație - P.M.B. nr. 17512/24.10.2017;
- Studiu de rețele însoțit de specialist ing. Daniel Ghe. Stanciu;
- Documentația este însoțită de studiu de însorire și ilustrare volumetrică însoțite de urb. Razvan M. Iliescu.

**Ținând seama de prevederile:**

- Legii nr. 50/1991 privind autorizarea executării lucrărilor de construcții, cu modificările și completările ulterioare;
- Legii nr. 350 /2001 privind amenajarea teritoriului și urbanismul, cu modificările și completările ulterioare;
- Hotărârii Guvernului nr. 525/1996 pentru aprobarea Regulamentului General de Urbanism, modificată și completată;
- P.U.G. – Municipiul București aprobat prin H.C.G.M.B. nr. 269/21.12.2000 și prelungit cu H.C.G.M.B. nr. 324/2010, H.C.G.M.B. nr. 241/2011, H.C.G.M.B. nr. 232/2012 H.C.G.M.B. și nr. 224/15.12.2015.
- Hotărârii Consiliului Local al Sectorului 1 nr.259/21.12.2016 pentru aprobarea Regulamentului local de implicare a publicului în elaborarea sau revizuirea planurilor de urbanism și de amenajare a teritoriului;

În temeiul prevederilor art. 45 alin. (2) lit. e), art. 81 alin. (2) lit. i) și art.115 alin.(1) lit.b) din Legea administrației publice locale nr. 215/2001, republicată, cu modificările și completările ulterioare,

**CONSILIUL LOCAL AL SECTORULUI 1**  
**HOTĂRĂȘTE:**

**Art.1.-** Se aprobă documentația de urbanism “**P.U.D. – STRADA GÂRLEI NR.35 - SECTOR 1, BUCUREȘTI**”, în conformitate cu Avizul Arhitectului Șef nr. 290/11.10.2018, prezentat în anexa nr. 1 și cu Planșa de Reglementări vizată, prezentată în anexa nr. 2.

**Art.2.-** Prezenta documentație de urbanism are caracter de reglementare specifică și nu dă dreptul la construire până la obținerea autorizației de construire.

**Art.3.-** Planul Urbanistic de Detaliu detaliază prevederile documentațiilor de rang superior și este valabil până la aprobarea unor alte reglementări urbanistice modificatoare.

**Art.4.-**Anexele nr. 1 și nr. 2 fac parte integrantă din prezenta hotărâre.

**Art.5.-** (1) Primarul Sectorului 1 și Arhitectul Șef al Sectorului 1 vor duce la îndeplinire prevederile prezentei hotărâri.

(2) Serviciul Secretariat General, Audiențe va asigura comunicarea prezentei, entităților menționate la alin. (1), precum și Instituției Prefectului Municipiului București

Această hotărâre a fost adoptată azi, ...../.....2018, în ședința .....a Consiliului Local al Sectorului 1, convocată în temeiul art. 39 alin. (...) din Legea administrației publice locale nr. 215/2015, republicată, cu modificările și completările ulterioare.

**PREȘEDINTE DE ȘEDINȚĂ,**

**CONTRASEMNEAZĂ,**

**SECRETAR**

**Daniela Nicoleta Cefalan**

**Nr.:**

**Data:**

Ca urmare a cererii adresate de Șurubariu Monica cu adresa în B-dul Dimitrie Cantemir nr.23, bl.3, sc. A, ap.32, București, înregistrată la nr.38842 din 05.10.2017, completată cu nr.34782/28.08.2018, în conformitate cu prevederile Legii nr.350/2001 privind amenajarea teritoriului și urbanismul, cu modificările și completările ulterioare, se emite următorul:

AVIZ NR. 290/11.10.2018

PENTRU  
**PUD – STR. GÂRLEI NR.35 - SECTOR 1**  
**Construire locuință individuală P+1E+2E**

**GENERAT DE IMOBILUL:** În suprafață de 600,00 mp, proprietate privată conform mențiunilor din Extrasul de Carte Funciară nr. 209120, eliberat la data de 02.08.2018. Se prezintă acord creditor ipotecar Banca Transilvania nr. 601071 din data de 07.08.2018.

**INIȚIATOR: ȘURUBARIU MONICA**

**PROIECTANT: S.C. URBANEFFECT S.R.L.**

**SPECIALIST CU DREPT DE SEMNATURĂ RUR:** urb. Răzvan M. Iliescu (RUR: D, E)

**AMPLASARE, DELIMITARE, SUPRAFAȚĂ ZONĂ STUDIATĂ ÎN PUD:** Zona studiată prin PUD include parcelele învecinate imobilului care a generat documentația, delimitată astfel: Nord – artera de circulație Str. Gârlei; Est – Str. Gârlei nr.33; Sud – Str. Gârlei nr.33; Vest – Str. Gârlei nr.37.

**PREVEDERI PUG/ PUZ APROBATE ANTERIOR:** Conform PUG - MB și Regulamentului Local de Urbanism al Municipiului București, aprobate cu HCGMB nr. 242/2015 cu completările ulterioare, amplasamentul este cuprins în subzona funcțională: **L1d** - locuințe individuale mici cu parcele cu POT<20% situate în zona culoarelor plantate propuse pentru ameliorarea climatului Capitalei. Se admite mansardarea clădirilor existente cu condiția ca aceasta să nu fie o falsă mansardare ci să se înscrie în volumul unui acoperiș cu pantă de 45 grade; suprafața nivelului mansardei va fi de maxim 60% din aria unui nivel. Imobilul nu se află pe listă cuprinzând monumente istorice actualizată în 2015, publicată în M.O. nr. 113 din 15.02.2016 sau la mai puțin de 100m față de imobile aflate pe această listă, conform informațiilor din Certificatul de urbanism nr. 236/17/G/45125 din 13.02.2017.

**Indicatorii urbanistici reglementați:** POTmax.= 20%, CUTmax.= 0,4 mp ADC/mp teren pentru P+1E, CUTmax.=0,7 mp ADC/mp teren pentru P+2E, RHmax. = P+2E, Hmax. = 10 m. Se admite un nivel mansardat înscris în volumul acoperișului, în suprafață de maxim 60% din aria construită.

**Retragerea minimă față de aliniament** – Pe aliniament sau cu respectarea retragerii caracteristice străzii respective.

**Retragerea minimă față de fața de limitele laterale** – Clădirile semicuplate se vor alipi de calcanul clădirii de pe parcela alăturată și se vor retrage față de cealaltă limită la o distanță de cel puțin jumătate din înălțimea la cornișă în punctul cel mai înalt față de teren, dar nu mai puțin de 3,0 metri.

**Retragerea față de limita posterioară a terenului** – Retragerea față de limita posterioară a parcelei va fi egală cu jumătate din înălțimea la cornișă, măsurată în punctul cel mai înalt față de teren, dar nu mai puțin de 5,00 metri.

**PREVEDERI PUD - PROPUSE**

**Retrageri minime față de limitele laterale – dreapta** – min. 3,00m; **stânga** – la limita proprietății.

**Retrageri minime față de limita posterioară** – min. 26,00 m.

**Construcția se va amplasa cu respectarea specificațiilor planului de reglementări vizat spre neschimbare.**

**CIRCULAȚII ȘI ACCESE:** Parcare și gararea autovehiculelor vor respecta „Normele privind asigurarea numărului minim de locuri de parcare pentru noile construcții și amenajări autorizate pe teritoriul Municipiului București și a prospectelor necesare unei corecte funcționări a arterelor de circulație” aprobate prin HCGMB nr. 66/2006. Accesul auto și pietonal se va realiza din Str. Gârlei, conform avizului Comisiei Tehnice de Circulații nr. 17512/24.10.2017.

**ECHIPARE TEHNICO-EDILITARĂ:** Este obligatorie racordarea construcțiilor la rețelele publice de alimentare cu apă, canalizare, energie electrică. Studiu de rețele însoțit de ing. Daniel Ghe. Stanciu.

Documentația este însoțită de studiu de însorire și ilustrare volumetrică însoțite de urb. Razvan M. Iliescu.

În urma ședinței Comisiei tehnice de amenajare a teritoriului și urbanism nr. 6/5/22.03.2018, se avizează favorabil Planul urbanistic de detaliu.

Prezentul aviz este un aviz tehnic și poate fi folosit numai în scopul aprobării P.U.D.

Elaboratorul și beneficiarul PUD răspund pentru exactitatea datelor și veridicitatea înscrisurilor cuprinse în PUD care face obiectul prezentului aviz, în conformitate cu art. 63 alin. (2) litera g) din Legea nr. 350/ 2001 privind amenajarea teritoriului și urbanismul, cu modificările și completările ulterioare.

Documentația tehnică pentru autorizarea executării lucrărilor de construire (DTAC) se poate întocmi numai după aprobarea P.U.D. și cu obligativitatea respectării întocmai a prevederilor acestuia.

Prezentul aviz este valabil de la data emiterii sale pe toată durata de valabilitate a certificatului de urbanism nr. 236/17/G/45125 din 13.02.2017, emis de Primăria Sectorului 1 al Municipiului București. În cazul neadoptării documentației PUD în plenul Consiliului Local al Sectorului 1, în termenul de valabilitate al acestuia, procedura trebuie reluată. După aprobare, acesta rămâne valabil atâta timp cât Hotărârea de aprobare este în vigoare.

Șef birou,  
Raluca Mihaela Epifan

Întocmit,  
Alina Miru



PRIMĂRIA A FOST CERTIFICATĂ ISO 9001:2008  
PRIVIND SISTEMUL DE MANAGEMENT AL  
CALITĂȚII ÎN URMA AUDITULUI DE  
CERTIFICARE DE CĂTRE ORGANISMUL  
ACREDITAT PENTRU CERTIFICAREA  
SISTEMELOR DE MANAGEMENT AL CALITĂȚII  
SR EN 45012 "AEROC"

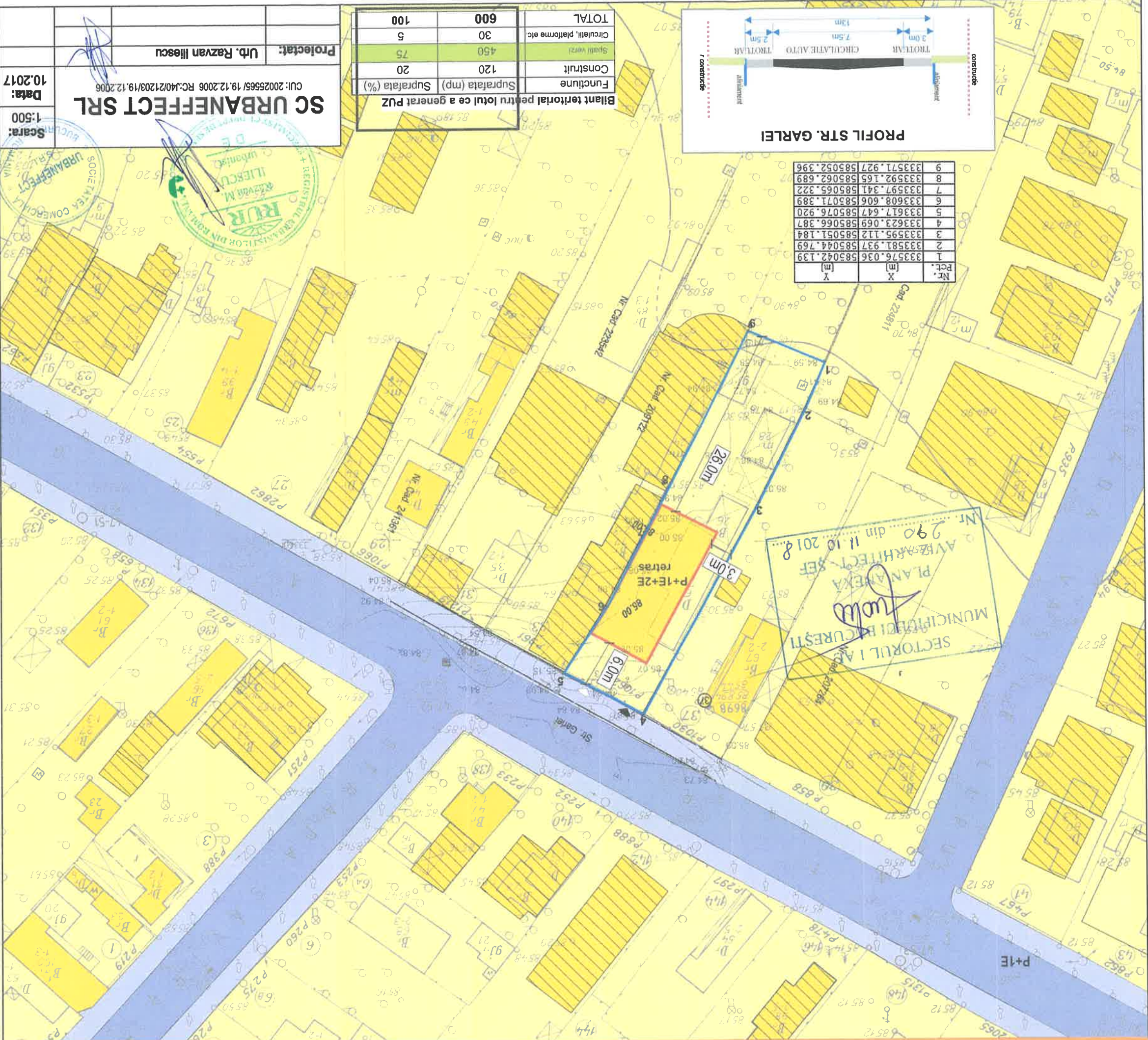
Bd. Banu Manta nr. 9, Sectorul 1 București; 011222

Tel. +40-21-319.10.13; Fax: +40-21-319.10.06

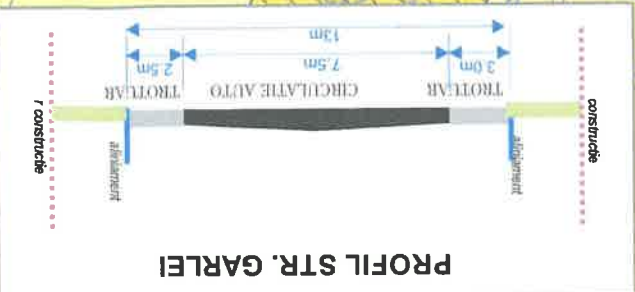
Email: [registratura@primariasector1.ro](mailto:registratura@primariasector1.ro)

<http://www.primariasector1.ro>





| Nr. | X          | Y          | Pct. |
|-----|------------|------------|------|
| 1   | 333576.036 | 585042.139 |      |
| 2   | 333581.937 | 585044.769 |      |
| 3   | 333595.112 | 585051.184 |      |
| 4   | 333623.069 | 585066.387 |      |
| 5   | 333617.647 | 585076.920 |      |
| 6   | 333608.606 | 585071.389 |      |
| 7   | 333597.341 | 585065.322 |      |
| 8   | 333592.165 | 585062.689 |      |
| 9   | 333571.927 | 585052.396 |      |



| Bilant teritorial pentru lotul ce a general PUZ |                |
|---|----------------|
| Funcțiune                                       | Suprafața (mp) |
| Construit                                       | 120            |
| Suprafața (%)                                   | 20             |
| Circulații, platforme etc                       | 30             |
| Spații verzi                                    | 450            |
| TOTAL   | 600            |

**SC URBANEFFECT SRL**  
CUI: 20025565/19.12.2006 RC:440/1203/19.12.2006  
Proiectat: Urb. Razvan Iliescu  
Data: 10.2017  
Scara: 1:500

**S teren=600 mp**  
**POT =20%**  
**CUT = 0,7**  
**Rh propus =P+1E+2E retras**

**LEGENDA**

- limite de proprietate (teren ce a generat studiul)
- CIRCULATII
- Propunere
- zona edificabil maxim
- acces pietonal
- acces auto
- retragere minime
- construcții existente
- reambulare
- locuire



**SECTORUL 1 AL MUNICIPIULUI BUCUREȘTI**  
**BIROU REGLEMENTĂRI URBANISTICE ȘI ARHIVĂ**  
Nr. 9959/16.10.2018

**Raport de specialitate**  
privind aprobarea Planului Urbanistic de Detaliu  
pentru construcții definitive pe teren proprietate privată  
situat în Sectorul 1 al Municipiului București

Prezentul Raport de specialitate se emite în conformitate cu prevederile Legii administrației publice locale nr. 215/2001, cu modificările și completările ulterioare și ale Legii 350/2001 privind amenajarea teritoriului și urbanismul, cu modificările și completările ulterioare.

Conform prevederilor art. 48 al Legii nr. 350/2001 privind amenajarea teritoriului și urbanismul, cu modificările și completările ulterioare, planul urbanistic de detaliu are caracter de reglementare specifică pentru o parcelă în relație cu parcelele învecinate. Planul urbanistic de detaliu nu poate modifica planurile de nivel superior.

**PUD – STRADA GÂRLEI NR. 35 - SECTOR 1**  
**Construire locuință individuală P+1E+2Er**

Imobilul care a generat documentația de urbanism este compus din teren în suprafață de 600,00 mp, proprietate privată. Amplasamentul este cuprins conform PUG - MB și Regulamentului Local de Urbanism al Municipiului București, aprobate cu HCGMB nr. 242/2015 cu completările ulterioare, amplasamentul este cuprins în subzona funcțională: **L1d** - locuințe individuale mici cu parcele cu POT<20% situate în zona culoarelor plantate propuse pentru ameliorarea climatului Capitalei. Se admite mansardarea clădirilor existente cu condiția ca aceasta să nu fie o falsă mansardare ci să se înscrie în volumul unui acoperiș cu pantă de 45 grade; suprafața nivelului mansardei va fi de maxim 60% din aria unui nivel curent. Imobilul nu se află pe listă cuprinzând monumente istorice actualizată în 2015, publicată în M.O. nr. 113 din 15.02.2016 sau la mai puțin de 100m față de imobile aflate pe această listă, conform informațiilor din Certificatul de urbanism nr. 236/17/G/45125 din 13.02.2017.

Parcarea se rezolvă în incintă proprie, conform Aviz Comisia Tehnică de Circulație PMB nr. 17512/24.10.2017.

Construcția propusă se va racorda la rețelele tehnico edilitare conform Studiu de rețele însoțit de dr. ing. Daniel Ghe. Stanciu.

Documentația este însoțită de studiu de însorire și ilustrare volumetrică însoțite de urb. Razvan M.Iliescu.

Pentru documentația PUD – Strada Gârlei nr.35, s-a emis Avizul Arhitectului Șef nr. 290 din 11.10.2018

Planul urbanistic de detaliu **Strada Gârlei nr.35**, este instrumentul de proiectare urbană care detaliază modul specific de construire în raport cu funcționarea zonei și cu identitatea arhitecturală a acesteia, în baza unui studiu de specialitate, retragerile față de limitele laterale și posterioare ale parcelei, modul de ocupare a terenului, accesul auto și pietonal, conformarea arhitectural-volumetrică.

Consultarea publică s-a efectuat în conformitate cu prevederile Ordinului Nr. 2701 din 30 decembrie 2010 pentru aprobarea Metodologiei de informare și consultare a publicului cu privire la elaborarea sau revizuirea planurilor de amenajarea teritoriului și de urbanism și a H.C.L S.1. 259/21.12.2016 prin care s-a aprobat Regulamentul local de implicare a publicului în elaborarea sau revizuirea planurilor de urbanism și de amenajarea teritoriului ce intră în competența de aprobare a Consiliului Local al sectorului 1 București.

Proiectul de hotărâre privind aprobarea Planului Urbanistic de Detaliu (PUD) sus menționat, împreună cu anexele sale: Avizul Arhitectului Șef și Planurile de reglementări vizate spre neschimbare, însoțit de Raportul de specialitate al Arhitectului - Șef și Raportul Informării și Consultării Publicului, se supune dezbaterii Consiliului Local al Sectorului 1 București, în conformitate cu prevederile Art. 45 - alin. 2. lit. e, Art. 36 - alin. 2-lit. c și Art. 36- alin. 5 - lit.c din Legea Administrației Publice Locale Nr. 215/2001, republicată.

Șef birou,  
Raluca Mihaela Epifan



Arhitect Șef al Sectorului 1,  
Ciobanu Oprescu Olivia Ana



Întocmit,  
Alina Miru



## EXPUNERE DE MOTIVE

Având în vedere Legea administrației publice locale nr. 215/2001, cu modificările și completările ulterioare, și Legii 350/2001 privind amenajarea teritoriului și urbanismul, cu modificările și completările ulterioare, se emite prezenta **Expunere de motive**:

Amplasamentul ce face obiectul reglementării urbanistice este situat în intravilanul Sectorul 1 al Municipiului București.


Conform prevederilor art. 48 al Legii nr. 350/2001 privind amenajarea teritoriului și urbanismul, cu modificările și completările ulterioare, planul urbanistic de detaliu are caracter de reglementare specifică pentru o parcelă în relație cu parcelele învecinate. Planul urbanistic de detaliu nu poate modifica planurile de nivel superior.

Planul urbanistic de detaliu **Strada Gârlei nr.35**, este instrumentul de proiectare urbană care detaliază modul specific de construire în raport cu funcționarea zonei și cu identitatea arhitecturală a acesteia, în baza unui studiu de specialitate, retragerile față de limitele laterale și posterioare ale parcelei, modul de ocupare a terenului, accesul auto și pietonal, conformarea arhitectural-volumetrică.

Proiectul de hotărâre privind aprobarea Planului Urbanistic de Detaliu (PUD) **Strada Gârlei nr.35**, sector 1, împreună cu anexele sale Avizul Arhitectului Șef nr. 290/11.10.2018 și Planul de reglementări vizat spre neschimbare, însoțit de Raportul de specialitate al Arhitectului - Șef nr. 9959/16.10.2018, emis în vederea fundamentării deciziei Consilului Local al Sectorului 1 București, Expunerea de motive a Primarului Sectorului 1 al Municipiului București, pentru aprobarea PUD, se supune dezbaterii Consiliului Local al Sectorului 1 București, în temeiul prevederilor art. 45 alin. (2) lit. e), art. 81, alin. (2), lit. i), din Legea administrației publice locale nr. 215/2001, republicată

**În scopul de mai sus, prezentăm spre dezbateră alăturatul proiect de hotărâre.**


**Primarul Sectorului 1 al Municipiului București**  
**Delegare de atribuții conform art. 112 din**  
**Legea nr. 215/2001**  
**Administratorul public al Sectorului 1 al Municipiului București,**  
**PETRUȚA ULMEANU**



**Sef Serviciu Legislatie, Spatii cu alta destinatie decat cea de locuinta**  
**Beatrice Florentina Moja**



**Director Directia Juridica**  
**cu delegare de atribuții**  
**Mihaela Ana Iacob**



**Redactat**  
**Alina Miru**



**DOCUMENTUL DE PLANIFICARE  
A PROCESULUI DE INFORMARE ȘI CONSULTARE A PUBLICULUI**

**DOCUMENTAȚIE P.U.D.**

Adresa:

|   |
|---|
| <b>Str. Garlei nr.35</b>                        |
| <b>Construire locuință individuală P+1E+2Er</b> |

Art.10. – Documentul de planificare a procesului de informare și consultare a publicului în baza căruia se desfășoară procesul de participare cuprinde următoarele informații:

a) modalitatea prin care vor fi anunțați cei interesați și cei potențiali afectați referitor la inițierea procesului de elaborare a planului de urbanism sau amenajare a teritoriului și de schimbările propuse.

---

**Afișare pe site; Panou consultarea populației; Anunț intenție**

---

**Declarație de exonerare cu încheierea de autentificare nr. 656/31.01.2018**

---

b) modalitatea prin care li se va oferi ocazia celor afectați sau interesați de a discuta propunerea cu inițiatorul și proiectantul și de a-și exprima rezerve, a formula observații sau a sesiza probleme legate de propunerile din planul de urbanism sau amenajare a teritoriului, înainte de supunerea spre avizarea autorităților competente

---

**La sediul primăriei**

---

c) calendarul propus de inițiator pentru îndeplinirea obligațiilor de informare și consultare a publicului

---

**05.10.2017 – 05.11.2017**

---

d) datele de contact ale reprezentantului proiectantului, responsabil cu informarea și consultarea publicului

---

**S.C. URBAN EFFECT S.R.L.– urb. Răzvan M. Iliescu (RUR: D, E)**

---

Șef Birou,  
Urb. Raluca Mihaela Epifan



Întocmit,  
Alina Miru



**RAPORTUL INFORMĂRII ȘI CONSULTĂRII PUBLICULUI  
DOCUMENTAȚIE P.U.D.**

**Str. Garlei nr.35**

**Construire locuință individuală P+1E+2Er**

Adresa:

**METODE DE INFORMARE UTILIZATE**

Art.11 - Raportul informării și consultării publicului, care fundamentează decizia consiliului local de adoptare sau neadoptare a planului de urbanism sau amenajare a teritoriului cuprinde:

a) detalii privind tehnicile și metodele utilizate de solicitant pentru a informa și a consulta publicul:

**Afișare pe site; Panou consultarea populației; Anunț intenție**

**Declarație de exonerare cu încheierea de autentificare nr. 656/31.01.2018**

1. datele și locurile tuturor întâlnirilor la care cetățenii au fost invitați să dezbată propunerea solicitantului

**La sediul primăriei**

2. conținutul, datele de transmitere prin poșta și numărul trimiterilor poștale, inclusiv scrisori, invitații la întâlniri, buletine informative și alte publicații

**Afișare pe site; Panou consultarea populației; Anunț intenție**

**Declarație de exonerare cu încheierea de autentificare nr. 656/31.01.2018**

3. numărul persoanelor care au participat la acest proces

**2 (două)**

b) un rezumat al problemelor, observațiilor și rezervelor exprimate de public pe parcursul procesului de informare și consultare, inclusiv

**Nu este cazul**

1. modul în care solicitantul a rezolvat, intenționează să rezolve sau se va ocupa de problemele, observațiile și rezervele exprimate de public

**Nu este cazul**

2. probleme, observații și rezerve pe care inițiatorul planului de urbanism sau amenajare a teritoriului nu poate sau nu e dispus să le rezolve, împreună cu motivația acestui lucru

**Nu este cazul**

3. orice alte informații considerate necesare pentru a susține preluarea sau nepreluarea propunerilor

**Nu este cazul**

**Șef Birou,  
Urb. Raluca Mihaela Epifan**



**Întocmit,  
Alina Miru**





Nr. 10862 / 26.11.2018

**MUNICIPIUL BUCURESTI**

**CONSILIUL LOCAL AL SECTOR 1**

Comisia de administrare a domeniului public, de organizare si dezvoltare urbanistica, realizarea lucrarilor publice, protectia mediului inconjurator a Consiliului Local a Sectorului 1

**RAPORT**

Privind:

Aprobarea Planului Urbanistic de Detaliu **PUD – STR. Garlei NR. 35 - SECTOR 1**

**Construire locuinta individuala P+1+2retras**

Constructii definitive pe terenuri proprietate private situate in Sectorul 1 al Municipiului Bucuresti.

Initiator: Primarul Sectorului 1

Comisia intrunita in sedinta din 26.11.2018 a luat in dezbatere Raportul de specialitate intocmit de Serviciul Secretariat General, Audiente din cadrul aparatului de specialitate al Primarului Sectorului 1

In urma dezbatelor Comisia hotaraste avizarea FAVORABILA / NEFAVORABILA a proiectului de hotarare.

Obiectiuni:

\_\_\_\_\_

\_\_\_\_\_ Fata de hotararea Comisiei s-au exprimat urmatoarele opinii:

\_\_\_\_\_


Rezultatul votului :

FAVORABIL

**PRESEDINTE,**

Daniel Chirvasa

Semnatura \_\_\_\_\_



**SECRETAR,**

Oliver Paiusi

Semnatura \_\_\_\_\_



**Membrii comisiei:**

Ilinca Macarie

Cristian Neagu

Victor Zamfir

